

PLAN DE AMPLASAMENT SI DELIMITARE

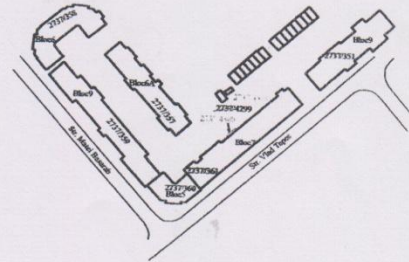
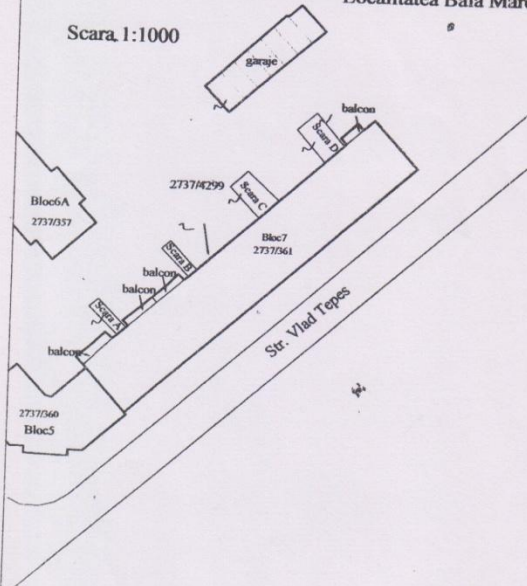
a imobilelor cuprinse in CF 10454 - Baia Mare
nr.topografic: 2737/4300
UAT: Baia Mare

INTRAVILAN
I corp de proprietate

Localitatea Baia Mare, Str. Vlad Tepes, nr.7

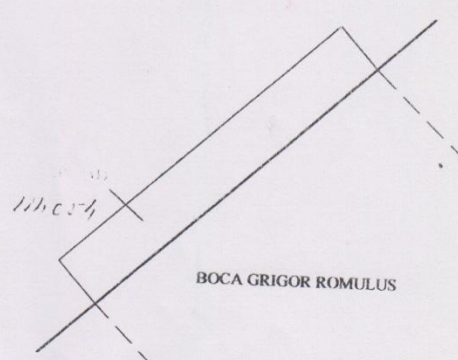
Scara 1:1000

Scara 1:2880



Scara 1:100
dupa atribuire numar cadastral

1427/17.01.2013
Oficiul de Cadastru și
Publicitate Imobiliară
Maramureș
PORUMB DUMITRU
consilier cadastru



NOTA:

Documentatia cadastrala serveste pentru atribuire numar cadastral la suprafata de 6 mp conform H.C.L. NR. 468/2012 si intocmirea Contractului de concesiune

INAINTE DE DEZLIPIRE				DUPA DEZLIPIRE			
Nr. C.F.	Nr. topografice	supraf.		Nr. topografice	suprafata		PROPRIETAR
		ha	mp		ha	mp	
10454	2737/4299	147	5129	-	6	Statul Roman proprietar pe teren concesionat la BOCA GRIGOR ROMULUS	
TOTAL		147	5129	147	5186	Statul Roman Municipiul Baia Mare	

DUPA ATRIBUIRE NR. CADASTRAL				
Nr. topo. componente	Supraf. mp.	PROPRIETAR	Nr. CAD	Suprafata mp.
2737/4300	6	Statul Roman proprietar pe teren concesionat la BOCA GRIGOR ROMULUS	111654	6

